


Bão số 7 vào ven biển Quảng Ninh-Hải Phòng, Đông Bắc Bộ mưa lớn

14:56 18/10/2016

Tác giả: Admin

Hồi 4 giờ ngày 18/10, vị trí tâm bão ở vào khoảng 18,4 độ Vĩ Bắc; 111,3 độ Kinh Đông, cách quần đảo Hoàng Sa khoảng 190km về phía Bắc Tây Bắc. Sức gió mạnh nhất ở vùng gần tâm bão mạnh cấp 14 (150-165km/giờ), giật cấp 16.



Ảnh mô tả đường đi và vị trí cơn bão. (Nguồn: nchmf.gov.vn)

Dự báo trong khoảng 24 giờ tới, bão di chuyển theo hướng Tây Tây Bắc, mỗi giờ đi được khoảng 15km.

Đến 4 giờ ngày 19/10, vị trí tâm bão ở vào khoảng 20,1 độ Vĩ Bắc; 108,3 độ Kinh Đông, trên khu vực vịnh Bắc Bộ, cách đảo Bạch Long Vĩ 60km về phía Tây. Sức gió mạnh nhất ở vùng gần tâm bão mạnh cấp 12 (120-135km/giờ), giật cấp 13-14.

Đi chệch hướng bắc với tốc độ chậm hơn so với một ngày trước, bão Sarika dự kiến vào vùng biển Quảng Ninh, Hải Phòng chiều 19/10. Chiều tối nay mưa to sẽ xuất hiện trên khu vực Đông Bắc Bộ, riêng Hải Phòng, Quảng Ninh, Lạng Sơn lên đến 200-300 mm.

Trong 24 giờ tới, vùng nguy hiểm (gió mạnh từ cấp 6 trở lên): phía Bắc Vĩ tuyến 16N và phía Tây Kinh tuyến 114,5E). Vùng gió mạnh từ cấp 8 trở lên: phía Bắc Vĩ tuyến 17N và phía Tây Kinh tuyến 114,0E. Cấp độ rủi ro thiên tai: cấp 3.

Vịnh Bắc Bộ có gió mạnh cấp 7-8, sau tăng lên cấp 9-11, vùng gần tâm bão mạnh cấp 11-12, giật cấp 13-14; sóng biển cao 4-6m, biển động dữ dội. Cấp độ rủi ro thiên tai: cấp 3.

Trong 24 đến 36 giờ tiếp theo, bão di chuyển theo hướng Tây Tây Bắc, mỗi giờ đi được khoảng 10km.

Đến 16 giờ ngày 19/10, vị trí tâm bão ở vào khoảng 20,8 độ Vĩ Bắc; 107,4 độ Kinh Đông, trên vùng ven biển Quảng Ninh-Hải Phòng. Sức gió mạnh nhất ở vùng gần tâm bão mạnh cấp 9 (75-90km/giờ), giật cấp 11-12.

UBND tỉnh Nam Định đã hoãn tất cả các cuộc họp không cần thiết, đồng thời nghiêm cấm tàu thuyền ra khơi từ tối ngày 17/10.

Do ảnh hưởng của bão, ở vịnh Bắc Bộ tiếp tục có gió mạnh cấp 8-10, vùng gần tâm bão đi qua cấp 10-11, giật cấp 13-14; sóng biển cao từ 3-5m, biển động rất mạnh. Cấp độ rủi ro thiên tai: cấp 3.

Trong 36 đến 48 giờ tiếp theo, bão di chuyển theo hướng Tây Tây Bắc, mỗi giờ đi được khoảng 10km, đi vào đất liền Quảng Ninh-Hải Phòng và suy yếu dần thành áp thấp nhiệt đới.



Chủ tịch UBND tỉnh Thanh Hóa đã ký công điện số 12 về việc ứng phó khẩn cấp cơn bão số 7 đối với các địa phương và các ngành có liên quan trên địa bàn tỉnh này. Tổ chức trực ban nghiêm túc 24/24h, thường xuyên báo cáo tình hình về Văn phòng thường trực Chỉ huy phòng, chống thiên tai và tìm kiếm cứu nạn tỉnh.

Đến 4 giờ ngày 20/10, vị trí tâm áp thấp nhiệt đới ở vào khoảng 21,8 độ Vĩ Bắc; 106,7 độ Kinh Đông, trên đất liền Lạng Sơn. Sức gió mạnh nhất ở vùng gần tâm áp thấp nhiệt đới mạnh cấp 7 (50-60km/h), giật cấp 9-10.

Cảnh báo từ chiều tối đêm nay (18/10) đến gần sáng ngày 20/10 sẽ xuất hiện mưa to trên khu vực các tỉnh phía Đông Bắc Bộ, riêng Hải Phòng, Quảng Ninh, Lạng Sơn 200-300mm/cả đợt.

Về thời tiết các khu vực ngày 18/10, phía Tây Bắc Bộ mây thay đổi, đêm không mưa, ngày nắng, gió nhẹ, độ ẩm từ 58-92%. Nhiệt độ thấp nhất từ 20-23 độ C, cao nhất từ 30-33 độ C, có nơi trên 33 độ C.

Phía Đông Bắc Bộ mây thay đổi, ngày nắng, chiều tối có mưa rào và dông vài nơi, riêng các tỉnh ven biển có mưa rào và dông rải rác, gió Bắc đến Đông Bắc cấp 2-3, độ ẩm từ 50-91%. Nhiệt độ thấp nhất từ 23-26 độ C, cao nhất từ 31-34 độ C, có nơi trên 34 độ C.

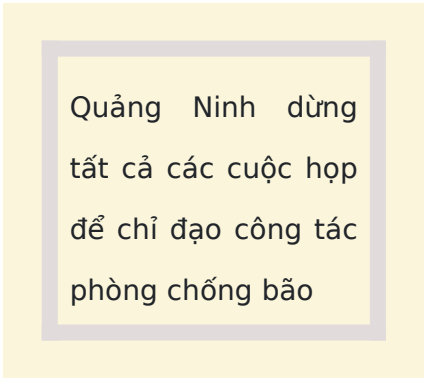
Khu vực Hà Nội mây thay đổi, ngày nắng, chiều tối có mưa rào và dông vài nơi, gió Bắc đến Đông Bắc cấp 2-3, độ ẩm từ 52-90%. Nhiệt độ thấp nhất từ 23-26 độ C, cao nhất từ 31-34 độ C.

Hải Phòng huy động trên 43.600 người tham gia phòng chống siêu bão Sarika

Các tỉnh từ Thanh Hóa đến Thừa Thiên-Huế, Đà Nẵng đến Bình Thuận mây thay đổi, có mưa rào và dông vài nơi, gió nhẹ, độ ẩm khu vực Thanh Hóa đến Thừa Thiên-Huế từ 65-99%, độ ẩm khu vực Đà Nẵng đến Bình Thuận từ 70-99%.

Nhiệt độ thấp nhất từ Thanh Hóa đến Thừa Thiên-Huế từ 22-25 độ C, cao nhất từ 29-32 độ C.

Nhiệt độ thấp nhất từ Đà Nẵng đến Bình Thuận 24-27 độ C, cao nhất từ 29-32 độ C.




Quảng Ninh dừng
tất cả các cuộc họp
để chỉ đạo công tác
phòng chống bão

Khu vực Tây Nguyên nhiều mây, có mưa rào và dông vài nơi, riêng phía nam chiều tối có mưa rào và dông rải rác, gió Tây Nam cấp 2-3. Trong cơn dông có khả năng xảy ra tố lốc và gió giật mạnh, độ ẩm từ 68-98%. Nhiệt độ thấp nhất từ 21-24 độ C, cao nhất từ 28-31 độ C.

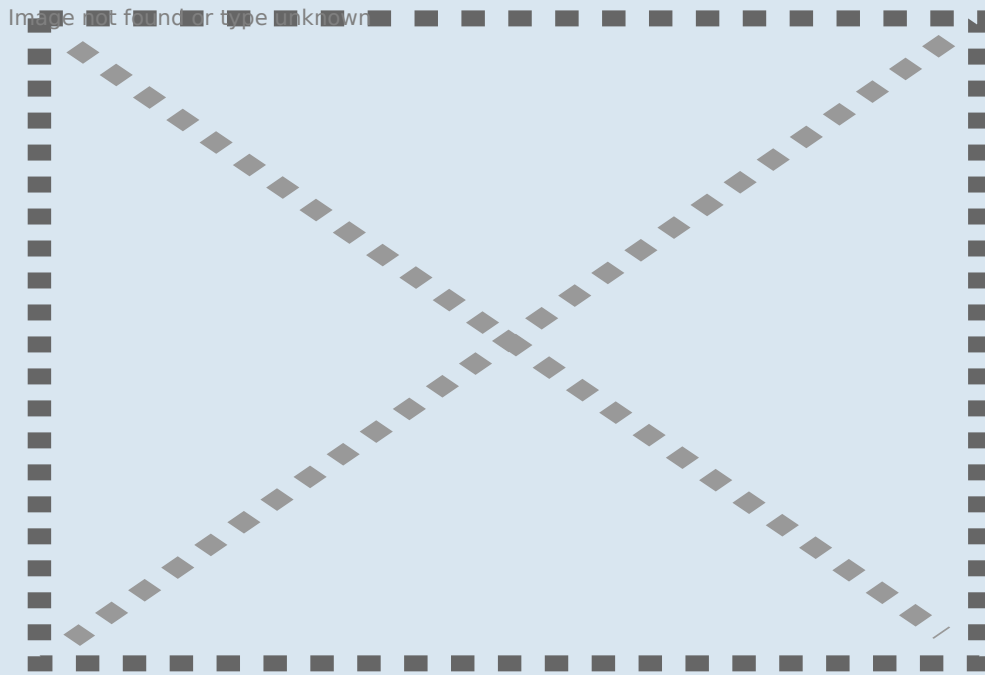
Khu vực Nam Bộ nhiều mây, chiều tối có mưa, có nơi mưa vừa, mưa to và rải rác có dông, gió Tây Nam cấp 2-3.

Trong cơn dông có khả năng xảy ra tố lốc và gió giật mạnh, độ ẩm từ 70-98%. Nhiệt độ thấp nhất từ 23-26 độ C, cao nhất từ 29-32 độ C.



Sarika xuất hiện khi Bắc Trung Bộ đang căng mình chống lũ do ảnh hưởng của áp thấp nhiệt đới kết hợp không khí lạnh. Từ 13/10 đến nay, các tỉnh từ Thừa Thiên - Huế đến Nghệ An đã có 35 người chết, 4 người mất tích, gần 100.000 nhà dân bị ngập sâu, tập trung ở Quảng Bình, Hà Tĩnh.

Sau Sarika, ngoài khơi Philippines xuất hiện bão Haima và có khả năng vào biển Đông, ảnh hưởng đến Việt Nam. Theo chuyên gia khí tượng, do tác động của La Nina yếu, 3 tháng cuối năm khả năng bão lũ xuất hiện nhiều hơn, tháng 10-11 sẽ tập trung ở miền Trung



Ngoài khơi Philippines xuất hiện cơn bão khác có tên quốc tế Haima. Ảnh vệ tinh

Từ Hải (th)

Link bài viết: <https://nguoilambao.vn/public/index.php/bao-so-7-vao-ven-bien-quang-ninh-hai-phong-dong-bac-bo-mua-lon>